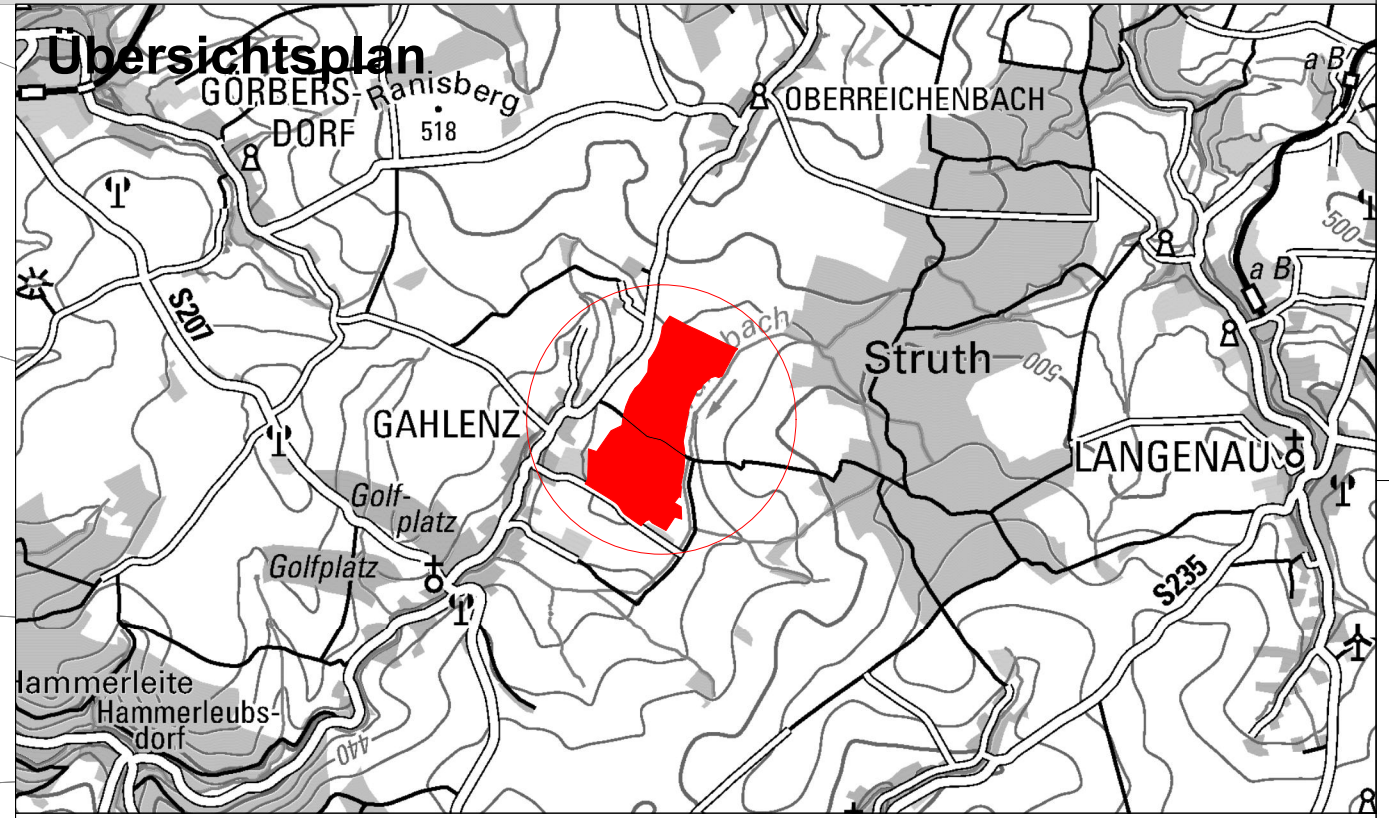
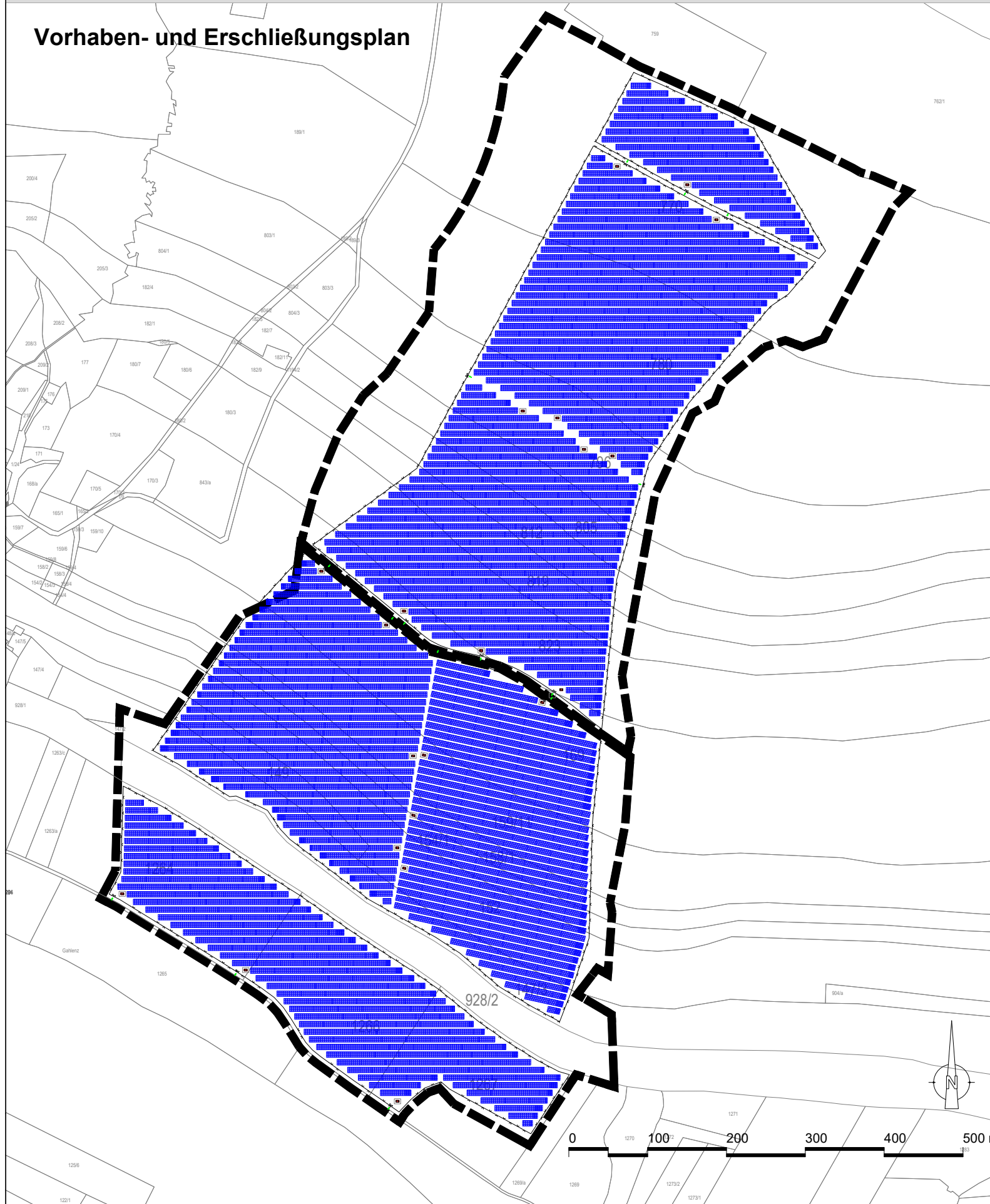


Vorhabenbezogener Bebauungsplan Sondergebiet "Solarpark Gahlenz"

Vorhaben- und Erschließungsplan



Stadt Oederan Vorhabenbezogener Bebauungsplan Sondergebiet "Solarpark Gahlenz" Vorentwurf

Planungshoheit:



Stadt Oederan
Markt 5
09569 Oederan
www.oederan.de

Projekt-Nummer:
10-22-130

Maßstab Planzeichnung:
1: 6.000

Projektentwicklung:



**Münch Sonnenenergie
GmbH & Co. KG**
Energiepark 1
95365 Rugendorf
www.muench-energie.de

Maßstab Übersichtskarte:
1: 50.000

Lagebezug:
ETRS89 (UTM 33N)

Bauleitplanung:

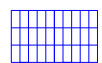


BPM Ingenieurgesellschaft mbH
Waisenhausstraße 10
09599 Freiberg
www.bpm-ingenieure.de

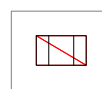
Kartengrundlage:
ALKIS®/DTK100 © Landesamt für
Geobasisinformation Sachsen
(GeoSN)

Legende

I. Planungsinhalte



Modultisch



Trafostation



Einfriedung (Zaun)



Zauntor



Grenze Geltungsbereich

II. Nachrichtliche Übernahmen



Flurstücksgrenzen und -nummern



Straßenbezeichnung

Versionierung

Version/ erstellt/ bearbeitet/ geprüft/ Datum/ Beschreibung

0.0 / tla / tla / mkü / 2024-05-07 / LP1 Vorentwurf Prüffassung

0.1 / tla / tla / mkü / 2024-05-14 / LP1 Vorentwurf

0.2 /

0.3 /

0.4 /

0.5 /

