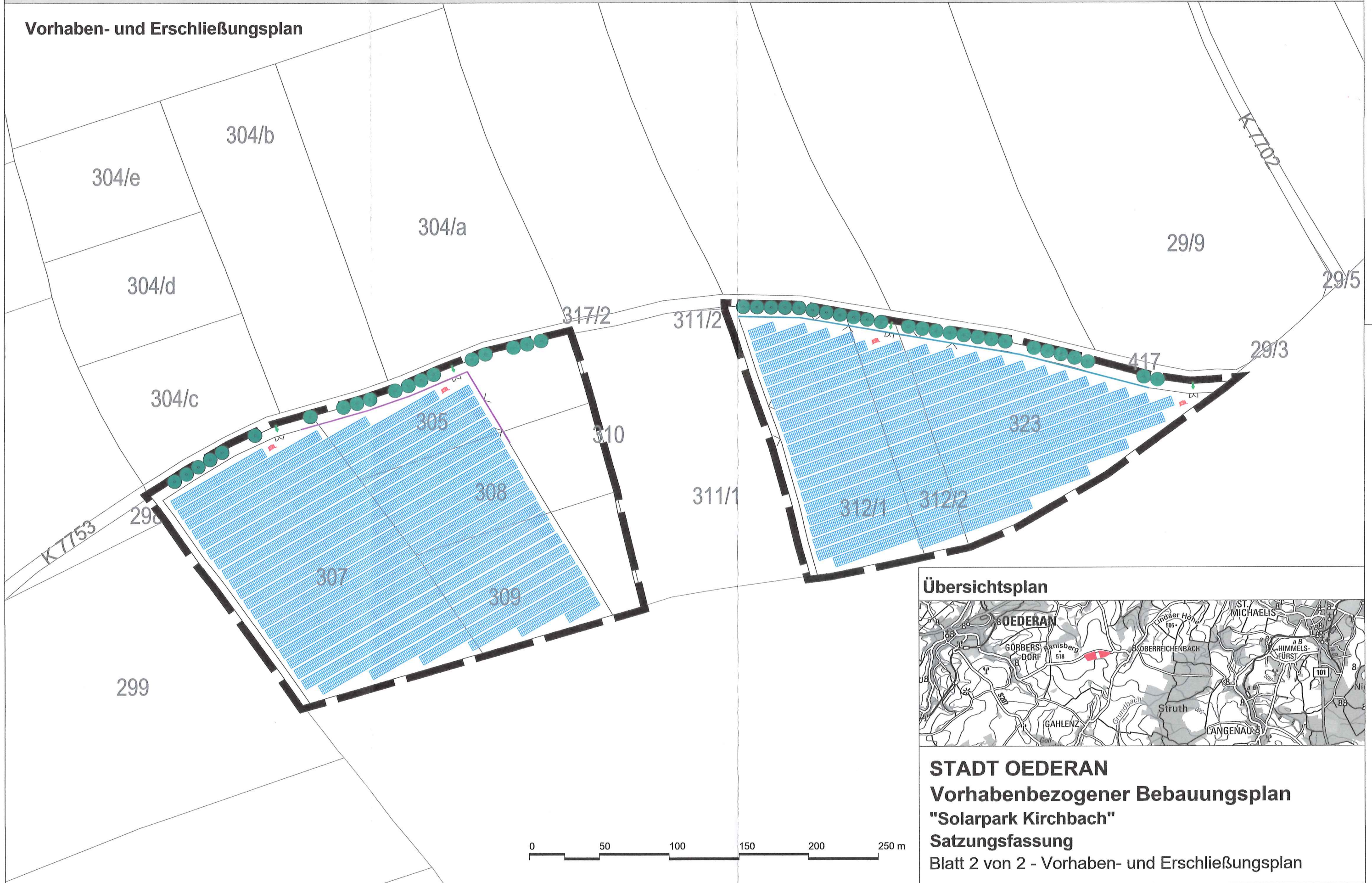
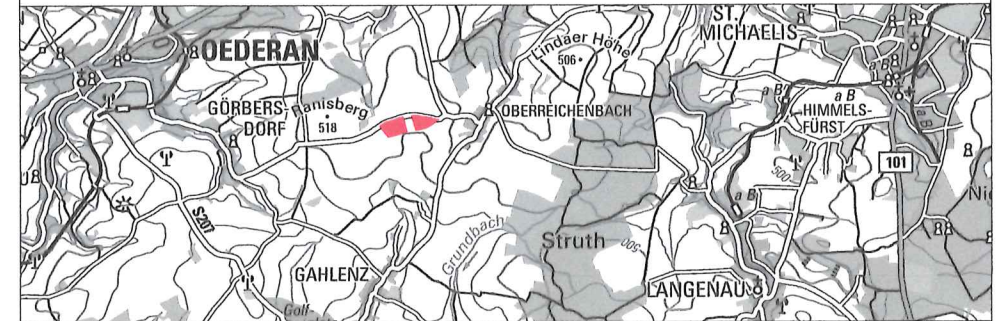


Vorhabenbezogener Bebauungsplan Sondergebiet "Solarpark Kirchbach"


Vorhaben- und Erschließungsplan




Übersichtsplan



STADT OEDERAN
Vorhabenbezogener Bebauungsplan
"Solarpark Kirchbach"
Satzungsfassung
 Blatt 2 von 2 - Vorhaben- und Erschließungsplan

Planungshoheit:	Stadt Oederan Markt 5 09569 Oederan	Projekt-Nummer: 10-22-129
		Maßstab Planzeichnung: 1: 2.500


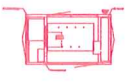


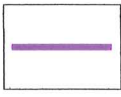

Projektentwicklung:	Münch Green Power GmbH & Co. KG Energiepark 1 95365 Rugendorf	Maßstab Übersichtskarte: 1: 100.000
		Lagebezug: ETRS89 (UTM 33N)


Bauleitplanung:	BPM Ingenieurgesellschaft mbH Waisenhausstraße 10 09599 Freiberg www.bpm-ingenieure.de	Kartengrundlage: Liegenschaftskarte: GeoSN DTK100: GeoSN
		

Versionierung Version/erstellt/bearbeitet/geprüft/Datum/Beschreibung
0.0 / lke / lke / mkü / 2024-06-04 / LP3 Satzungsentwurf Prüffassung
0.1 / lke / lke / 2024-06-19 / LP3 Satzungsfassung
0.2 /
0.3 /
0.4 /

Legende

I. Planungsinhalte

-  Modultisch
-  Trafostation
-  Einfriedung (Zaun)
-  Grenze Geltungsbereich
-  Sichtschutzzaun (Höhe: 4,0 m)
-  Sichtschutzzaun (Höhe: 3,0 m)

-  13.2.1. Anpflanzen: Bäume

II. Nachrichtliche Übernahmen

-  Flurstücksgrenzen und -nummern
-  Straßenbezeichnung

